Radeln nach Zahlen im Elb-Havel-Winkel +

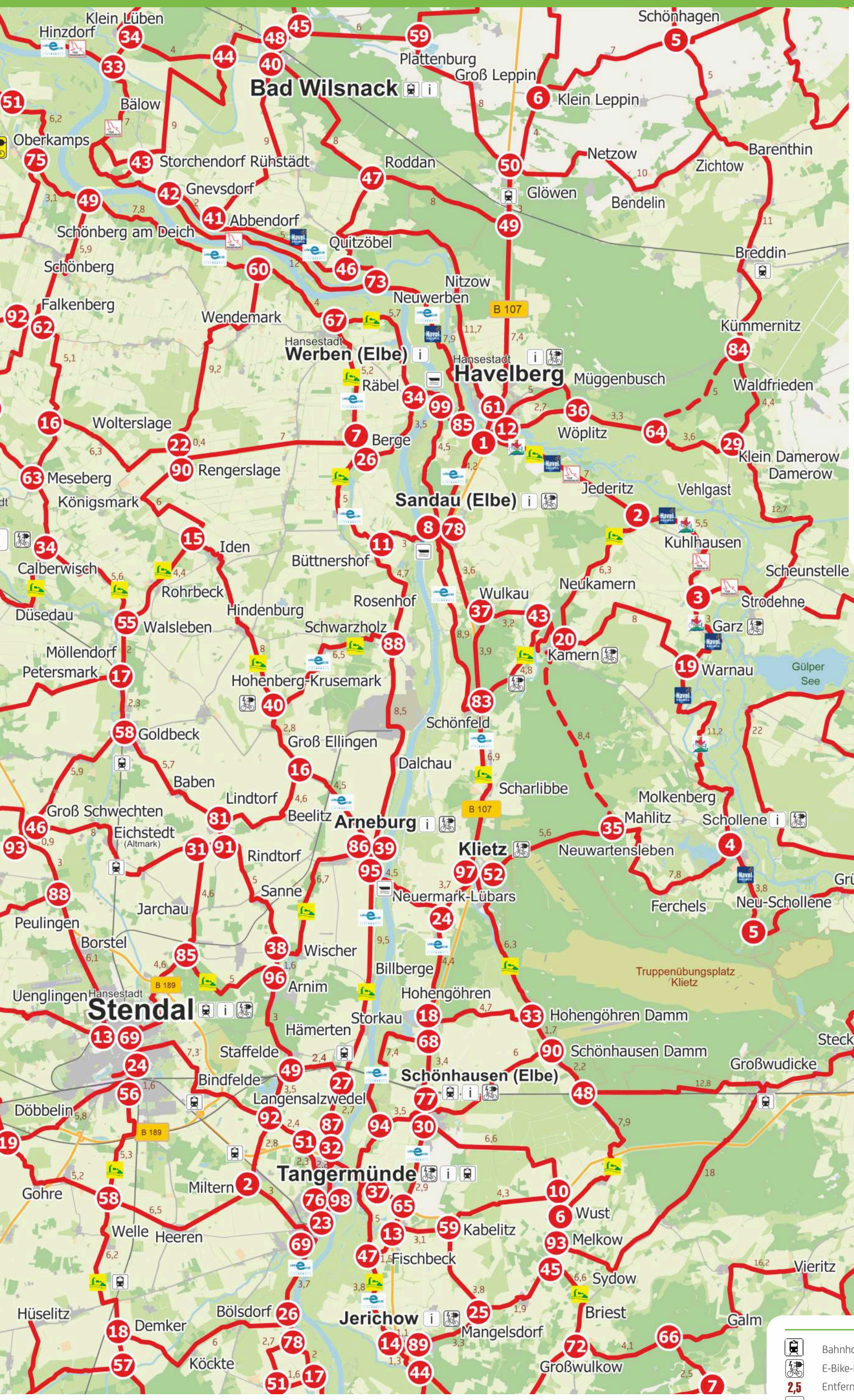

... und so funktioniert's!

- Radtour von Knotenpunkt zu Knotenpunkt anhand von Zahlen zusammenstellen: Radwegekreuzungen von mindestens drei Wegen wird ein Knotenpunkt mit einer Nummer zugeordnet [vor Ort deutlich in Rot sichtbar].
- Dazu gibt es an jedem Wegweiser noch Einschübe der nächstgelegenen Nummern und eine Infotafel zur weiteren Orientierung.
- Unterwegs führen Zwischenwegweiser sicher von Punkt zu Punkt.

Bei Radeln nach Zahlen kommt kein Bild raus, sondern Ihr Raderlebnis.
Einfach Nummern eintragen & auf geht's:

Mehr Informationen unter:
www.elbhavelwinkel.com ▪ www.havelberg.de

Legende

- Bahnhof
- E-Bike-Ladestation
- 2,5 Entfernung in km
- Fähre
- naturbelassene Route
- 99 Radroute mit Knotenpunktnummer
- Altmarkrundkurs
- Elberadweg
- Havelland-Radweg
- Havel-Radweg
- Tour Brandenburg
- Touristinformation/ touristischer Info-Punkt

Stand: 12/2023

ELB-HAVEL WINKEL

Verbandsgemeinde Elbe-Havel-Land

HANSESTADT HAVELBERG

Altmark

Natur- & Hanseroute

67,1 km

Landschaft mit allen Sinnen genießen: Naturnahe Rundtour durch Wald und Wiesen, wo Rotmilane oder seltene Schwarzstörche die Lüfte erobern und Norddeutschlands größter Wasserfall rauscht.
Wo der Goldammer Beethovens fünfte Sinfonie trällert, es sagenhaft mit der Naturgöttin Frau Harke wird und die kleinste Hansestadt Deutschlands grüßt. Natürlich bezaubernd!

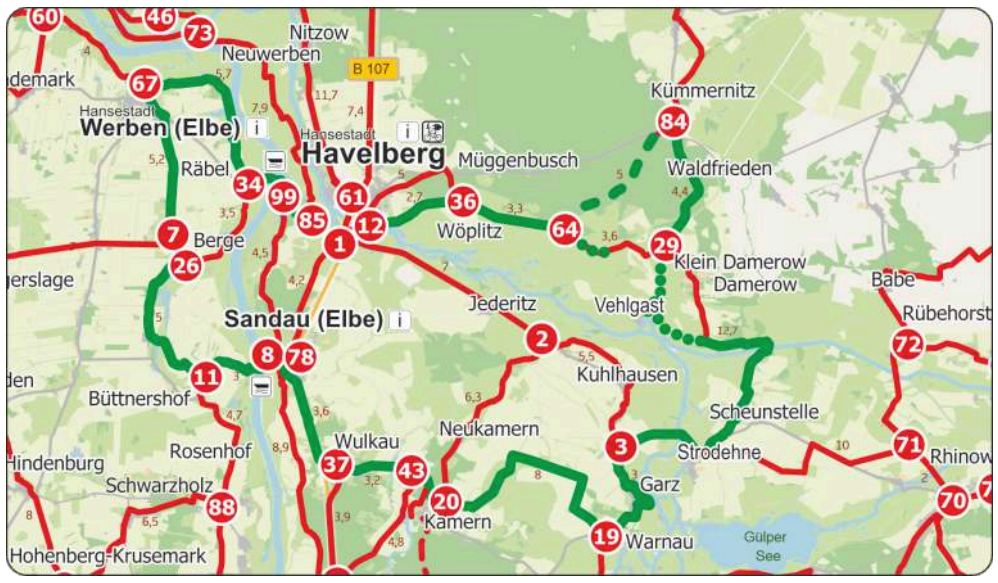

Unsere Tipps für unterwegs [kl. Auswahl]:
▪ Vogelbeobachtungsturm Lütow nahe Wöplitz ▪ Kümmernitzer Wasserfall ▪ Rittergut in Waldfrieden ▪ Altes Schöpfwerk Vehlgast ▪ Auenpfad Havelaltarm Warnau ▪ Hedemicke & See in Kamern ▪ Elbtor mit Heimatmuseum in der Hansestadt Werben ▪ Mühlenholz & Haus der Flüsse in der Hansestadt Havelberg

Verlauf: Hansestadt Havelberg - Wöplitz - Kümmernitz - Waldfrieden - Vehlgast - Garz - Warnau - Kamern - Sandau - Büttnershof - Hansestadt Werben - Hansestadt Havelberg

1 ▸ 12 ▸ 36 ▸ 64 ▸ 84 ▸ 29 ▸ 3 ▸ 19 ▸ 20 ▸ 43 ▸ 37 ▸ 78 ▸ 8 ▸ 11 ▸ 26 ▸ 7 ▸ 67 ▸ 34 ▸ 99 ▸ 85 ▸ 1

Elberadweg im Elb-Havel-Winkel

30,7 km

Tauchen Sie ein in die faszinierende Weite der Flusslandschaft entlang des Elberadweges. Beim Radeln durch die traumhafte Natur stellt sich beinahe wie von selbst Ihr Glücksmoment der Tiefenentspannung ein. Auf der Strecke treffen Sie auf tierische Weltenbummler, auf imposante Bauwerke der „Straße der Romanik“ sowie auf Kirchen und Museen, liebevoll durchtränkt von regionaler Geschichte.

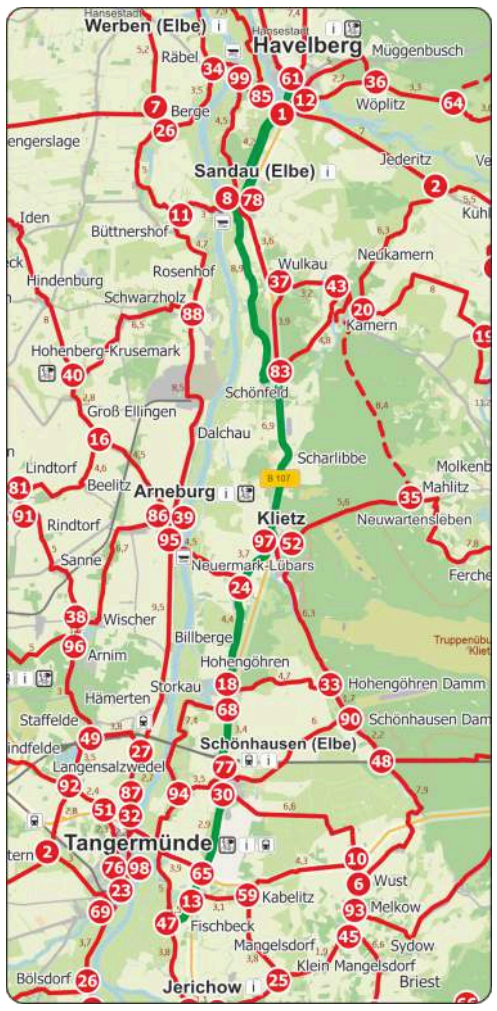

Unsere Tipps für unterwegs [kl. Auswahl]:
▪ Deichbruch-Gedenkstätte Fischbeck ▪ Kirche St. Marien & Willebrord zu Schönhausen ▪ Bockwindmühle, Hofmuseum Läufer Klietz & Naturlehrpfad am Klietzer See ▪ Stadtkirche St. Laurentius und St. Nikolaus zu Sandau ▪ Dom St. Marien & Prignitz-Museum in der Hansestadt Havelberg

Verlauf: Fischbeck - Schönhausen - Hohengöhren - Klietz - Sandau - Hansestadt Havelberg

47 ▸ 13 ▸ 65 ▸ 30 ▸ 77 ▸ 68 ▸ 18 ▸ 24 ▸ 97 ▸ 83 ▸ 8 ▸ 78 ▸ 1 ▸ 61

Kaiser-König-Kanzler-Route

68,4 km

Auf den Spuren historischer Persönlichkeiten verläuft die Rundtour durch die Flusslandschaft der Elbe mit kulturellen Anziehungspunkten. Erkunden Sie eindrucksvolle Orte wie das mittelalterliche Tangermünde, einst Residenz des Kaisers Karl IV. und Schönhausen, die Geburtsstätte des ersten Reichskanzlers Otto von Bismarcks. Krönen Sie Ihr Raderlebnis mit Elb-Panoramablick und Klosterwissen.

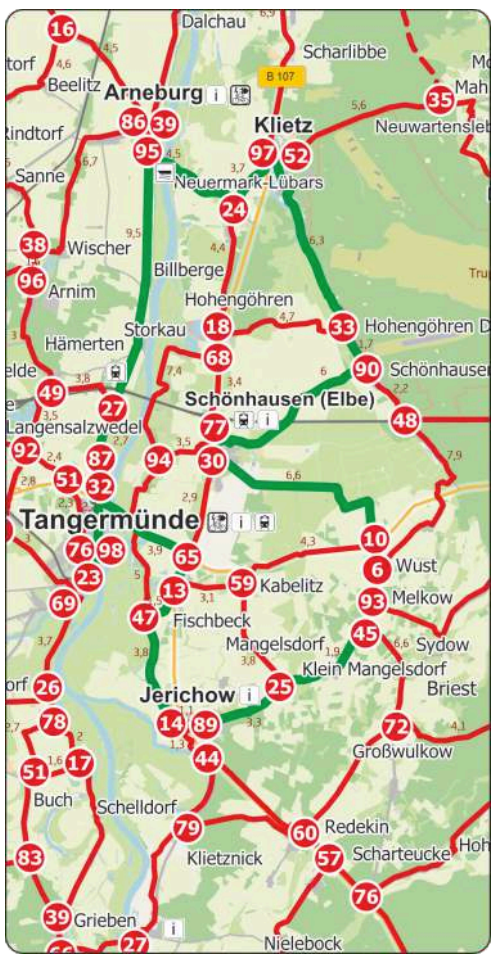

Unsere Tipps für unterwegs [kl. Auswahl]:
▪ histor. Altstadt der Kaiser- & Hansestadt Tangermünde mit Fachwerk- & Backsteinhäusern ▪ Aussichtsplattform an der Elbe in Arneburg ▪ Bismarck-Museum Schönhausen mit Gartenträumepark ▪ Muuuhseum der Altmark Wust & Kirche Wust mit der Gruft der Familie von Katte ▪ Klosterkirche Jerichow

Verlauf: Kaiser- & Hansestadt Tangermünde - Arneburg - Klietz - Schönhausen - Wust - Jerichow - Kaiser- & Hansestadt Tangermünde

23 ▸ 98 ▸ 32 ▸ 87 ▸ 27 ▸ 95 ▸ 24 ▸ 97 ▸ 33 ▸ 90 ▸ 77 ▸ 30 ▸ 10 ▸ 6 ▸ 93 ▸ 45 ▸ 25 ▸ 89 ▸ 14 ▸ 47
13 ▸ 65 ▸ 32 ▸ 98 ▸ 23

Havel-Radweg im Elb-Havel-Winkel

51,5 km

Die Tour führt erst linksseitig des Flusses in entzückende einstige Fischerorte. Lassen Sie die erholsame Landschaft auf sich wirken - gern auch aus anderer Perspektive: Ob vom Beobachtungsturm mit Blick über die Havelwiesen oder vom Boot aus. Wieder rauf aufs Rad folgt das Sahnehäubchen! Zwischen Havel und Elbe radelnd versüßt es den Weg bis nach Gnevsdorf und mündet im „Kuss“ der Flüsse.



Unsere Tipps für unterwegs [kl. Auswahl]:
▪ Bockwindmühle, Heimatmuseum & Elbe-Havel-Brauerei in Schollene ▪ Alte Molkerei & Hafen in Molkenberg ▪ Achteckkirche in Garz ▪ Weidendom in Kuhlhausen ▪ Trübengraben in Jederitz ▪ Vogelbeobachtungsturm zw. Jederitz & Havelberg ▪ Yachthafen & D8 in der Hansestadt Havelberg ▪ Havelmündung in Gnevsdorf

Verlauf: Schollene - Molkenberg - Warnau - Garz - Kuhlhausen - Jederitz - Hansestadt Havelberg - Gnevsdorf

4 ▸ 19 ▸ 3 ▸ 2 ▸ 1 ▸ 85 ▸ 73 ▸ 42

© LEADER-Management LAG Elb-Havel-Winkel
Verbandsgemeinde Elbe-Havel-Land ▪ Einheitsgemeinde Hansestadt Havelberg